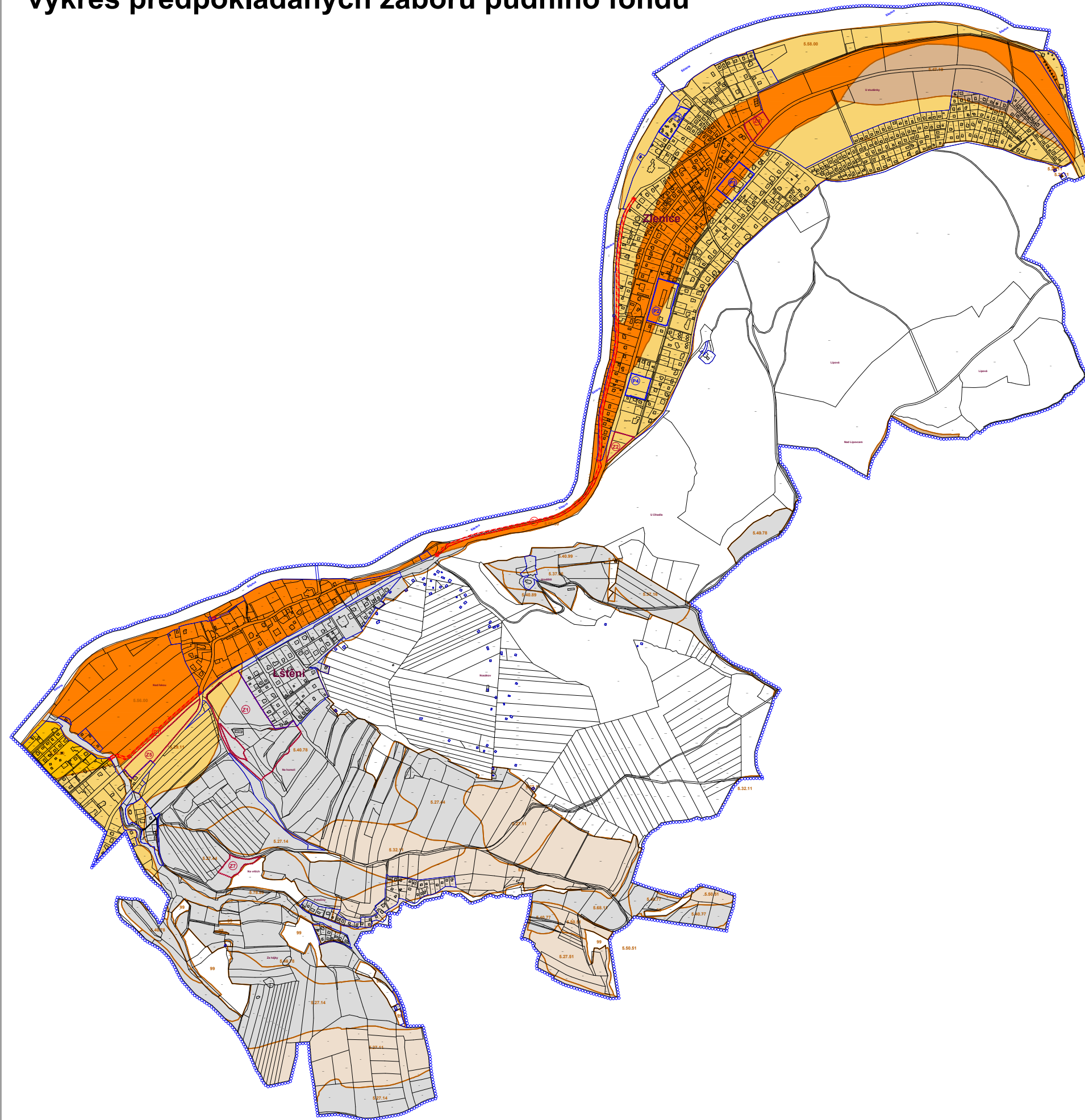
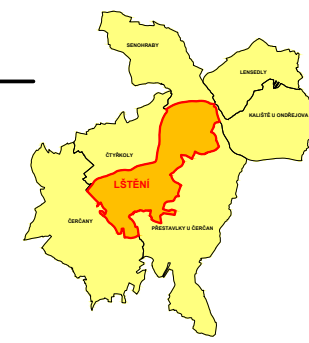


# územní plán Lštění

## výkres předpokládaných záborů půdního fondu



### LEGENDA

STAV	NÁVRH	
		HRANICE ŘEŠENÉHO ÚZEMÍ
		HRANICE ZASTAVĚNÉHO ÚZEMÍ K 1.1.2020
		ZASTAVITELNÉ PLOCHY
		PLOCHY PŘESTAVBY
		KORIDORY DOPRAVNÍ INFRASTRUKTURY

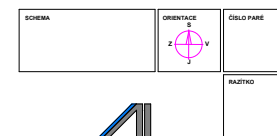
### OCHRANA ZPF

		HRANICE BPEJ
		DEFINICE PBEJ/STUPĚŇ PŘEDNOSTI
		STUPĚŇ OCHRANY I.
		STUPĚŇ OCHRANY II.
		STUPĚŇ OCHRANY III.
		STUPĚŇ OCHRANY IV.
		STUPĚŇ OCHRANY V.

### ZÁZNAM O ÚČINNOSTI

Číslo územního a katastrálního územního výkresu:	Zastupitelstvo obce Lštění
Datum nabytí účinnosti:	
Jméno a příjmení, funkce a podpis odpovědné osoby:	JUDr. Jarmila Herynková, Č.č. starostka obce Lštění

Číslo územního rozvoje:



ING. ARCH. LADISLAV KOBŘIŠKA ARCHITECTONICKÝ ATELIER PRAHA 4, HLADENOVŮVA 1524

NÁZEV ZÁKAZNÍK: ÚZEMNÍ PLÁN LŠTĚNÍ  
MĚSTO ZÁKAZNÍK: LŠTĚNÍ, STŘEDOCESKÝ KRAJ  
PORUČOVATEL: OBEC LŠTĚNÍ

ZNÁM. STUPĚŇ: ÚZEMNÍ PLÁN A VÝKRES  
STAV. STUPĚŇ: ÚZEMNÍ PLÁN  
MĚŘÍTKO: 1:500

NÁZEV VÝKRESU: ČÍSLO VÝKRESU: 2c  
VÝKRES PŘEDPOKLÁDANÝCH ZÁBORŮ PŮDNIHO FONDU